5. ՇԻՆՈՒԹՅՈՒՆՆԵՐԻ ԲՆՈՒԹԱԳՐԵՐԸ

1) Նպատակային նշանակությունը՝ Հասարակական

2) Բնութագրերը ըստ առանձին շինությունների՝

Հ/հ	Կադաստրային ծածկագիրը	Տեսակը	Մակերեսի չափը	Գրանցված իրավունքի տեսակը
1	08-001-0745-0018-001	Վարչական շենք	1131.12 ք.մ.	ՍԵՓԱԿԱՆՈՒԹՅՈՒՆ
2	08-001-0745-0018-002	Շենք	2027.14 ք.մ.	ՍԵՓԱԿԱՆՈՒԹՅՈՒՆ
3	08-001-0745-0018-003	Զուգարան	9.48 ք.մ.	ՍԵՓԱԿԱՆՈՒԹՅՈՒՆ
4	08-001-0745-0018-004	Շենք	7.29 ք.մ.	ՍԵՓԱԿԱՆՈՒԹՅՈՒՆ
5	08-001-0745-0018-005	Շենք	56.83 ք.մ.	ՍԵՓԱԿԱՆՈՒԹՅՈՒՆ
6	08-001-0745-0018-006	հարթակ	2010.23 ք.մ.	ՍԵՓԱԿԱՆՈՒԹՅՈՒՆ
7	08-001-0745-0018-007	պարիսպ	97.7 ք.մ., 386.2 խ.մ.	ՍԵՓԱԿԱՆՈՒԹՅՈՒՆ

Լրացուցիչ նշումներ և տեղեկություններ

Գրանցումը իրականացնող պաշտոնատար անձի անունը, ազգանունը՝ Գոռ Աղաբաբյան

զբաղեցրած պաշտոնը՝ Շիրակի մարզային ստորաբաժանման անշարժ գույքի ռեգիստր

ՀՀ ԿԱ անշարժ գույքի կադաստրի պետական կոմիտեի աշխատակազմի՝ վկայականը տրամադրող սպասարկման գրասենյակի

Կ.Տ.

...ակնա հա	1.90599
...ծկագրի	
...տարարան նշանակություն	Բնակավայրերի
...ցմանական նշանակություն	Հասարակ. կառուցապատման
...դանաց ծարմաբեռնված է	

ՀՈՂԱՄԱՍԻ

Շրջադարձային (բեկման) կետեր	Կոորդինատներ X	Կոորդինատներ Y	Գծային չափերը	Հարևան հողամասի համարները	Հարևանների մասին տվյալներ (սեփականատիրոջ (օգտագործողի) անուն, ազգանունը (անվանումը))
1	4517437.239	8401518.521	31		
2	4517461.7	8401499.968	13		
3	4517473.932	8401494.928	7		
4	4517471.254	8401488.428	32		
5	4517501.182	8401476.095	0.3		
6	4517501.297	8401476.373	3.7		
7	4517504.751	8401474.949	0.3		
8	4517504.865	8401475.226	10		
9	4517514.215	8401471.374	0.3		
10	4517514.329	8401471.651	13		
11	4517526.212	8401466.755	6.1		
12	4517528.547	8401472.423	21		
13	4517548.333	8401464.269	4.8		
14	4517552.851	8401462.688	1.4		
15	4517552.662	8401461.268	6.5		
16	4517559.115	8401460.512	28		
17	4517585.265	8401469.054	21		
18	4517597.037	8401486.307	6.1		
19	4517600.267	8401491.501	6.8		
20	4517602.598	8401497.875	4		
21	4517603.831	8401501.696	4.1		
22	4517604.648	8401505.714	4.9		
23	4517604.984	8401510.55	14		
24	4517603.704	8401523.984	8.4		
25	4517601.954	8401532.15	9.9		
26	4517598.585	8401541.425	4		
27	4517596.56	8401544.851	4		
28	4517594.213	8401548.096	3.2		
29	4517591.855	8401550.323	14		
30	4517579.839	8401558.198	2.5		
31	4517581.21	8401560.289	2.5		
32	4517579.13	8401561.652	13		
33	4517583.739	8401574.087	113		
34	4517479.032	8401616.825	49		
35	4517437.792	8401590.57	13		
36	4517430.908	8401579.426	3.7		
37	4517429.762	8401575.958	6.4		
38	4517428.477	8401569.705	2.1		
39	4517430.513	8401569.33	6.3		
40	4517429.295	8401563.146	3.5		
41	4517428.547	8401559.753	3.5		
42	4517428.009	8401556.27	3.5		
43	4517427.699	8401552.824	3.5		
44	4517427.606	8401549.286	3.1		
45	4517427.714	8401546.155	3		
46	4517427.987	8401543.147	1.1		
47	4517426.878	8401542.949	2.5		
48	4517427.304	8401540.52	1.3		
49	4517426.064	8401540.299	1.9		
50	4517426.392	8401538.428	1.3		
51	4517427.633	8401538.648	2		
52	4517427.984	8401536.646	1.1		
53	4517429.108	8401536.844	3.4		
54	4517430.007	8401533.538	3.4		
55	4517431.112	8401530.289	3.5		
56	4517432.444	8401527.057	3.1		
57	4517433.788	8401524.28	3.3		
58	4517435.392	8401521.404	3.4		
1	4517437.239	8401518.521			

ՇԻՆՈՒԹՅԱՆ

Հարևան հողամասի համարները	Գործառնական նշանակություն (անվանումը)	Շրջադարձային (բեկման) կետեր	Կոորդինատներ X	Կոորդինատներ Y	Գծային չափերը
1	Վարչական շենք	1	4517437.239	8401518.521	1.8
		2	4517438.734	8401519.546	1.2
		3	4517439.412	8401518.556	5.2
		4	4517443.701	8401521.496	1.2
		5	4517443.023	8401522.486	3.2
		6	4517445.684	8401524.31	5.4
		7	4517442.887	8401528.976	5.3
		8	4517440.714	8401533.847	5.5
		9	4517439.108	8401539.054	5.2
		10	4517438.174	8401544.191	5.1
		11	4517437.845	8401549.325	5.7
		12	4517438.168	8401554.99	5.7
		13	4517439.22	8401560.627	3.8
		14	4517435.498	8401561.572	1.2
		15	4517435.793	8401562.735	5.2
		16	4517430.753	8401564.014	1.2
		17	4517430.458	8401562.851	1.2
		18	4517429.295	8401563.146	3.5
		19	4517428.547	8401559.753	3.5
		20	4517428.009	8401556.27	3.5
		21	4517427.699	8401552.824	3.5
		22	4517427.606	8401549.286	3.1
		23	4517427.714	8401546.155	3
		24	4517427.987	8401543.147	1.1
		25	4517426.878	8401542.949	2.5
		26	4517427.304	8401540.52	1.3
		27	4517426.064	8401540.299	1.9
		28	4517426.392	8401538.428	1.3
		29	4517427.633	8401538.648	2
		30	4517427.984	8401536.646	1.1
		31	4517429.108	8401536.844	3.4
		32	4517430.007	8401533.538	3.4
		33	4517431.112	8401530.289	3.5
		34	4517432.444	8401527.057	3.1
		35	4517433.788	8401524.28	3.3
		36	4517435.392	8401521.404	3.4
		1	4517437.239	8401518.521	
2	Շենք	1	4517471.254	8401488.428	32
		2	4517501.182	8401476.095	0.3
		3	4517501.297	8401476.373	3.7
		4	4517504.751	8401474.949	0.3
		5	4517504.865	8401475.226	10
		6	4517514.215	8401471.374	0.3
		7	4517514.329	8401471.651	13
		8	4517526.212	8401466.755	6.1
		9	4517528.547	8401472.423	21
		10	4517548.333	8401464.269	0.5
		11	4517548.524	8401464.732	3.1
		12	4517545.633	8401465.923	8.6
		13	4517548.839	8401473.903	1.5
		14	4517550.226	8401473.332	1.3
		15	4517550.711	8401474.538	94
		16	4517464.035	8401510.254	1.3
		17	4517463.569	8401509.04	1.5
		18	4517464.957	8401508.468	9.1
		19	4517461.7	8401499.968	13
		20	4517473.932	8401494.928	7
		1	4517471.254	8401488.428	
3	Զուգարան	1	4517553.939	8401462.226	5.4
		2	4517559.343	8401461.593	3.1
		3	4517559.703	8401464.672	5.4
		4	4517554.3	8401465.305	3.1
		1	4517553.939	8401462.226	

Կազմող՝ ՀՈՂԱՄՈՏԱՐ՝ / Ռ. Ղալայան / 07.08.2014թ.

Որակավորման վկայականի համարը՝ 028 տրման ամիս, ամսաթիվը՝ «05» դեկտեմբեր 2011թ.

«ԼԻԼԱՐՄԻՆԵՎՊՐՈ» Գրանցման համար 26411005813 Տնօրեն _____ / Ռ. Ղալայան /

ՀՈՂԱՄԱՍԻ ՀԱՏԱԿԱԳԻԾ

Գյումրու համայնք ին Հողհատկացման հիմքը

Մարզ Շիրակի համայնք ք.Գյումրի հասցե Օզանյան փող. 6

Գյումրու քաղաքապետ Ս.Հայանյան

2014 թ.

Մասշտաբ 1:1000

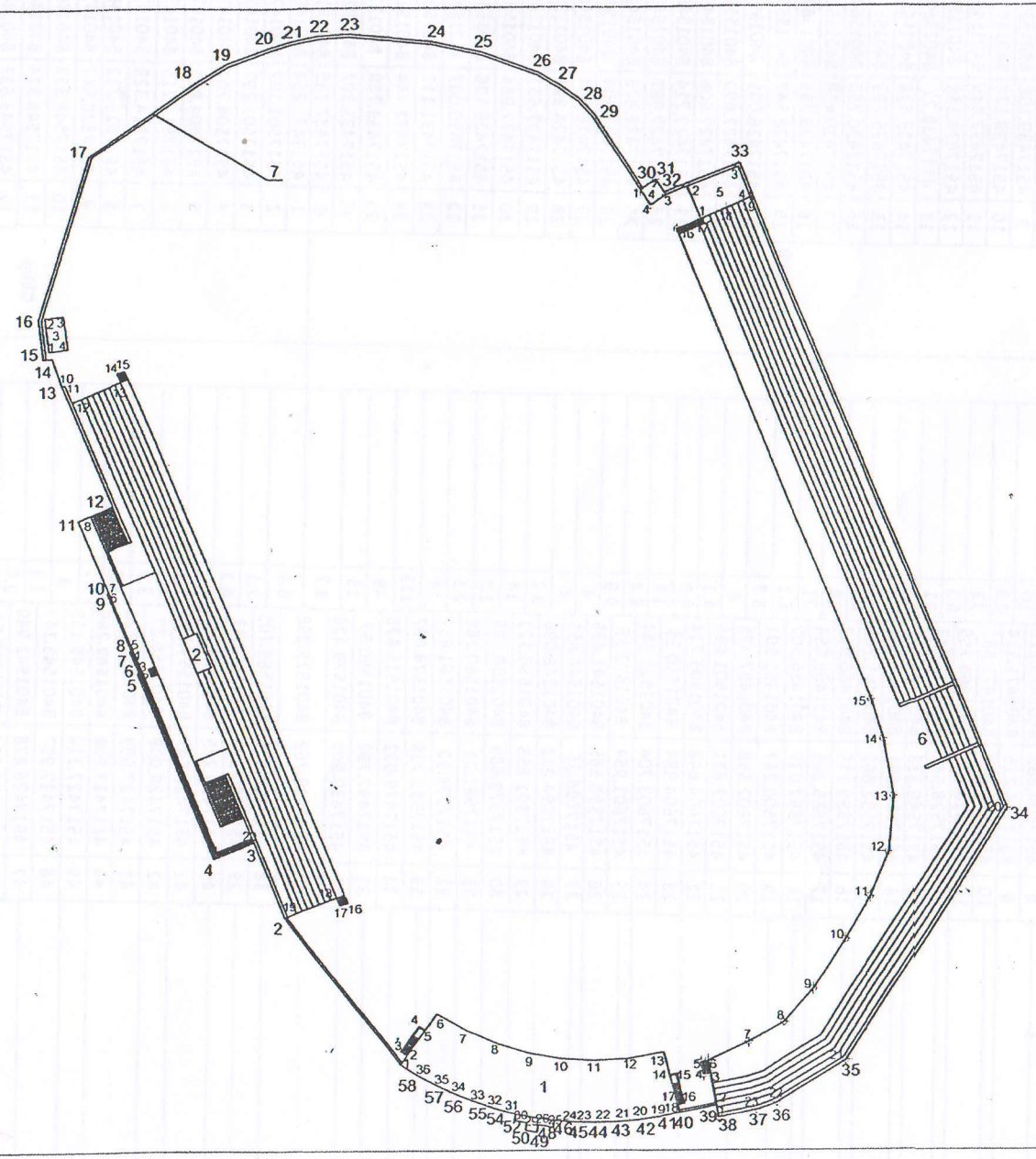

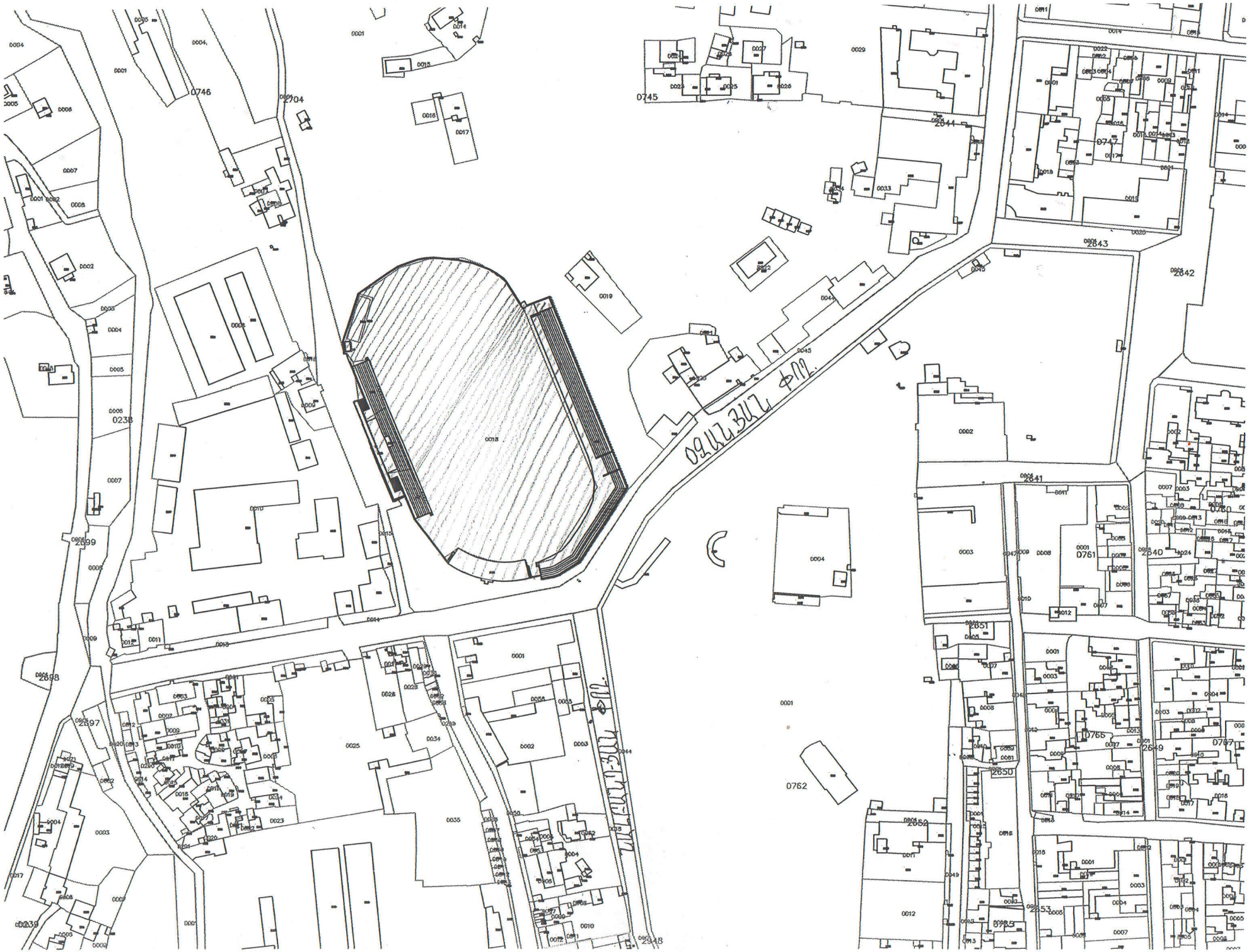
0746
2704
0745
2644
0747
2643
2642
0238
2699
2698
2697
2641
0761
2640
0765
2649
0797
2650
0762
2652
2653
2648

ՀԱՅԱՍՏԱՆԻ ՀԱՆՐԱՊԵՏՈՒԹՅՈՒՆ
ՎԿԱՅԱԿԱՆ
ԱՆՇԱՐԺ ԳՈՒՅՔԻ ՆԿԱՏՄԱՄԲ ԻՐԱՎՈՒՆՔՆԵՐԻ ՊԵՏԱԿԱՆ ԳՐԱՆՑՄԱՆ

Սույն վկայականով հաստատվում է «22» Սեպտեմբերի 2014 թվականին գույքի նկատմամբ իրավունքների պետական գրանցման միասնական մատյանում կատարված անշարժ գույքի նկատմամբ իրավունքի պետական գրանցումը հետևյալ տվյալներով.

1. ԳՐԱՆՑՎԱԾ ԻՐԱՎՈՒՆՔԻ ՍՈՒԲՅԵԿՏ (ՆԵՐ)

ՀՀ ՇԻՐԱԿԻ ՄԱՐԶԻ ԳՅՈՒՄՐԻ ՔԱՂԱՔԱՅԻՆ ՀԱՄԱՅՆՔ

2. ԱՆՇԱՐԺ ԳՈՒՅՔԻ ԳՏՆՎԵԼՈՒ ՎԱՅՐԸ ԵՎ ԱՆՎԱՆՈՒՄԸ

Մարզ Շիրակ, համայնք Գյումրի ք. Օզանյան փողոց 6 վարչական շենք

3. ԳՐԱՆՑՄԱՆ ՀԱՄԱՐ ՀԻՄՔ ՀԱՆԴԻՍԱՑԱԾ ՓԱՍՏԱԹՂԹԵՐԸ

ՀՀ կառավարության որոշումներ՝ 16.06.2006թ. թիվ 1089-Ն, 14.03.1997թ. թիվ 51, ՀՀ Գյումրի համայնքի ղեկավարի որոշումներ՝ 26.08.2014թ. թիվ 1746-Ա, 12.09.2014թ. թիվ 1820-Ա, 19.09.2014թ. թիվ 1861-Ա

4. ՀՈՂԱՄԱՍԻ ԲՆՈՒԹԱԳՐԵՐԸ

Կադաստրային ծածկագիրը՝ 08-001-0745-0018

Մակերեսի չափը (հա)՝ 1.90599

Նպատակային նշանակությունը՝ բնակավայրերի

Գործառնական նշանակությունը կամ հողատեսքը՝ Հասարակական կառուցապատման

Գրանցված իրավունքի տեսակը՝ ՍԵՓԱԿԱՆՈՒԹՅՈՒՆ

ՇԻՆՈՒԹՅՈՒՆՆԵՐԻ ՀԱՏԱԿԱԳԻԾ

Գյումրու համայնք

Անուն, ազգանուն

Մարզ Շիրակի Համայնք ք.Գյումրի Հասցե Օզանյան փող. 6

Մասշտաբ 1:200

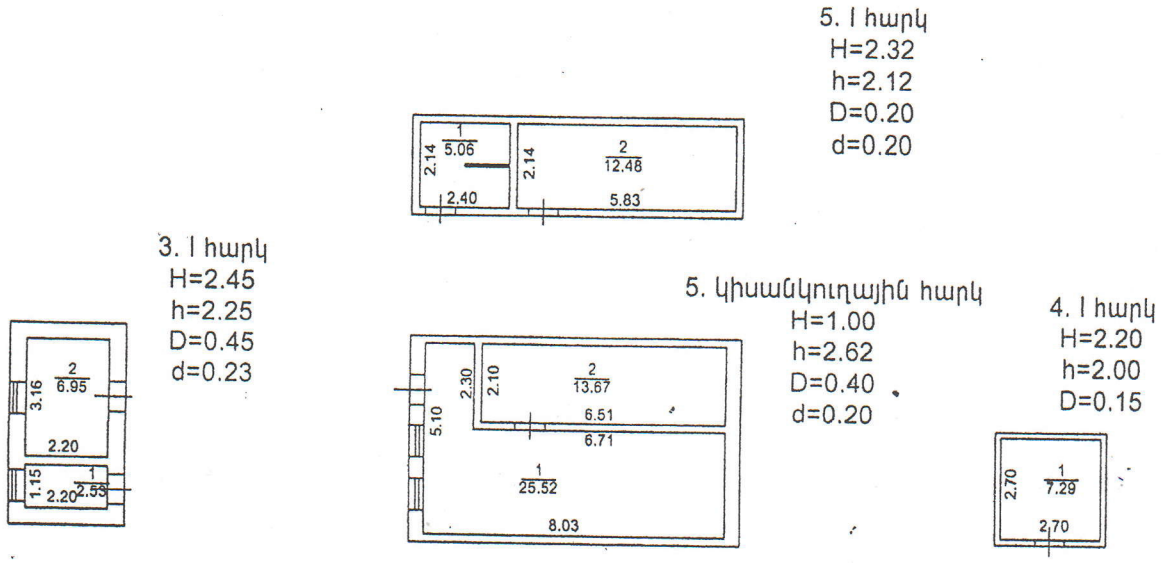

Կազմող՝ _____ / Ռ. Ղալաչյան / 07.08.2014թ.

Գրանցամատյանի համարը՝ 028 տրման ամիս, ամսաթիվը՝ «05» դեկտեմբեր 2011թ.

«ԼԻԼԱՐՄԻՆ» ՍՊԸ գրանցման համար՝ 26411005813 Տնօրեն՝ _____ / Ռ. Ղալաչյան /